



**KRAJSKÝ
PAMIATKOVÝ ÚRAD
PREŠOV**

Mestský úrad vo Veľkom Šariši	
Dátum:	15 APR. 2019
Evidenčné číslo:	4612/2019
Číslo spisu:	
Prílohy/listy:	
Vybavuje:	<i>P. Šimon</i>

Číslo: KPUPO-2019/10483-2/27941/HM

Vybavuje/kontakt: Mgr. M. Hudáková/+421 51 2452 850

Prešov 10. 4. 2019

Krajský pamiatkový úrad Prešov podľa § 11 ods. 1 a 2 písm. d) zákona číslo 49/2002 Z. z. o ochrane pamiatkového fondu v znení neskorších predpisov (ďalej len „pamiatkový zákon“) vecne a podľa § 9 ods. 5 pamiatkového zákona miestne príslušný správny orgán na úseku ochrany pamiatkového fondu, archeologických nálezov a archeologických nálezísk vydáva toto

záväzné stanovisko:

Krajský pamiatkový úrad Prešov (ďalej aj „KPÚ Prešov“ alebo „tunajší úrad“) podľa § 30 ods. 4 a § 41 ods. 4 pamiatkového zákona a § 140b zákona č. 50/1976 Zb. o územnom plánovaní a stavebnom poriadku (stavebný zákon) v znení neskorších predpisov

súhlasí

s vydaním územného rozhodnutia a stavebného povolenia na stavbu **„Veľký Šariš Most Baratoky a prislúchajúca miestna komunikácia, SO 100-00 Miestna komunikácia Baratoky“**, ktorá sa má realizovať na pozemkoch parc. č. KN-E 5699, 5698, 5697, 5701, 5703, 5492/22, 5600/12 a KN-C 1184/10, 5512/5, 5512/4, 5512/2, 5512/1, 5136, 5142, 5130/2, 5105, 5104 k. ú. Veľký Šariš podľa predloženej časti projektovej dokumentácie stavby, vypracovanej spoločnosťou DOPRAVOPROJEKT, a. s., Bratislava v októbri 2018,

s nasledujúcou podmienkou:

1. Stavebník je povinný v zmysle § 40 pamiatkového zákona a § 127 zákona č. 50/1976 Zb. o územnom plánovaní a stavebnom poriadku v znení neskorších predpisov oznámiť každý archeologický nález Krajskému pamiatkovému úradu Prešov a urobiť nevyhnutné opatrenia, aby sa nález nepoškodil alebo nezničil.

V zmysle § 44a pamiatkového zákona záväzné stanovisko po uplynutí troch rokov od jeho vydania stráca platnosť, ak nedošlo k jeho použitiu na účel, na ktorý je určené.

Toto záväzné stanovisko nahrádza stanovisko pre konanie príslušného stavebného úradu.

Krajský pamiatkový úrad
PREŠOV
E. Semanová

Ing. Eva Semanová
riaditeľka

Krajského pamiatkového úradu Prešov



Kontakt: Slovak Telekom, a.s., Bajkalská 28, 817 62 Bratislava
číslo účtu: 2940223/7500
IČO/IČ DPH: 35 763 469/SK2020273893
Obch. register: Obchodný register Okresného súdu BA I, Sa 2081/B

Mestský úrad vo Veľkom Šariši	
Dátum:	- 3 APR. 2019
Evidenčné číslo:	4058/2019
Číslo spisu:	
Prílohy/listy:	5
Vybavuje:	p. SLOVAK



RE 18 637 676 5 SK
Číslo vyjadrenia: 6611907959
Cena dobierky: 16,99 Euro

Dobierka na účet
Dátum podania:
01.04.2019

41664407-1-7
93-5 L

Mesto Veľký Šariš Mgr. Martin Vaško
Nám. sv. Jakuba 1/1
082 21 Veľký Šariš

Vyjadrenie k existencii telekomunikačných vedení a rádiových zariadení a všeobecné podmienky ochrany siete spoločnosti Slovak Telekom, a.s. a DIGI SLOVAKIA, s.r.o.*

Podľa § 66 ods. 6 zákona č. 351/2011 Z. z. o elektronických komunikáciách, pre účely územného a stavebného konania a v zmysle ďalších právnych predpisov.

Vydané pre:

Stavebník	Mesto Veľký Šariš Mgr. Martin Vaško	
Záujmové územie	Názov stavby	Veľký Šariš, Most Baratoky a prislúchajúca miestna komunikácia
	Dôvod žiadosti	Územné konanie
	Účel stavby	Realizácia stavebných prác na diaľnici, ceste alebo
	Katastrálne územie	Veľký Šariš
	Parcelné číslo	KN-E 5699, 5698, 5697, 5701, 5703, 5492/22, 5600/12 , KN-C 1184/10, 5512/5, 5512/4, 5512/2, 5512/1,

Číslo vyjadrenia:
6611907959

Platnosť vyjadrenia do:
21.09.2019

Dátum vydania:
21.03.2019

Žiadateľ vo svojej žiadosti vyznačil záujmové územie a vyplnil všetky potrebné údaje pre vydanie vyjadrenia o existencii telekomunikačných vedení a rádiových zariadení (ďalej len Vyjadrenie). Žiadateľ zodpovedá za správnosť a úplnosť vyplnenej žiadosti a zároveň za to, že uvedené parcelné čísla zodpovedajú vyznačenému záujmovému územiu v mape zobrazenej nižšie (ďalej len polygón).

Na základe Vašej žiadosti o vyjadrenie Vám Slovak Telekom, a.s. dáva nasledovné stanovisko pre vyznačené záujmové územie.

Dôjde do styku

so sieťami elektronických komunikácií (ďalej len SEK) spoločností Slovak Telekom, a.s. a/alebo DIGI SLOVAKIA, s.r.o.

Slovak Telekom a.s. a DIGI SLOVAKIA, s.r.o. požadujú zahrnúť do podmienok určených stavebným úradom pre vydanie rozhodnutia o umiestnení stavby alebo stavebného povolenia Všeobecné podmienky ochrany SEK, ktoré sú neoddeliteľnou súčasťou tohto stanoviska. Zároveň je stavebník povinný rešpektovať nasledovné:

- Existujúce zariadenia sú chránené ochranným pásmom (§68 zákona č. 351/2011 Z. z.) a zároveň je potrebné dodržať ustanovenie §65 zákona č. 351/2011 Z. z. o ochrane proti rušeniu.
- Vyjadrenie stráca platnosť uplynutím doby platnosti uvedenej vyššie vo vyjadrení, v prípade zmeny vyznačeného polygónu, dôvodu žiadosti, účelu žiadosti, v prípade ak uvedené parcelné číslo v žiadosti nezodpovedá vyznačenému polygónu alebo ak si stavebník nesplní povinnosť podľa bodu 3.
- Stavebník alebo ním poverená osoba je povinná v prípade ak zistil, že jeho zámer, pre ktorý podal uvedenú žiadosť je v kolízii so SEK Slovak Telekom, a.s. a/alebo DIGI SLOVAKIA, s.r.o. alebo zasahuje do ochranného pásma týchto sietí (najneskôr pred spracovaním projektovej dokumentácie stavby), vyzvať spoločnosť Slovak Telekom, a.s. na stanovenie konkrétnych podmienok ochrany alebo preloženia SEK prostredníctvom zamestnanca spoločnosti povereného správou siete:

* Spoločnosť DIGI SLOVAKIA, s.r.o., Röntgenova 26, 851 01 Bratislava, IČO: 35 701 722, spoločnosť s ručením obmedzeným zapísaná v Obchodnom registri Okresného súdu Bratislava I, oddiel Sro, vložka č. 24813/B poverila spoločnosť Slovak Telekom, a.s. na vydávanie vyjadrení podľa § 66 ods. 6 zákona č. 351/2011 Z.z. vo vzťahu k verejnej elektronickej komunikačnej sieti spoločnosti DIGI SLOVAKIA, s.r.o., na komunikáciu so žiadateľmi a na vytyčovanie vedení verejnej elektronickej komunikačnej siete spoločnosti DIGI SLOVAKIA, s.r.o. na povrchu terénu.

Danka Chovanová, danka.chovanova@telekom.sk, +421 51 7711551

4. V zmysle § 66 ods. 7 zákona č. 351/2011 Z.z. o elektronických komunikáciách sa do projektu stavby musí zakresliť priebeh všetkých zariadení v mieste stavby. Za splnenie tejto povinnosti zodpovedá projektant.

5. Zároveň upozorňujeme stavebníka, že v zmysle §66 ods. 10 zákona č. 351/2011 Z.z. je potrebné uzavrieť dohodu o podmienkach prekládky telekomunikačných vedení s vlastníkom dotknutých SEK.. Bez uzavretia dohody nie je možné preložiť zrealizovať prekládku SEK.

6. Upozorňujeme žiadateľa, že v textovej časti vykonávacieho projektu musí figurovať podmienka spoločnosti Slovak Telekom, a.s. a DIGI SLOVAKIA, s.r.o. o zázake zriaďovania skládok materiálu a zriaďovania stavebných dvorov počas výstavby na existujúcich podzemných kábloch a projektovaných trasách prekládok podzemných telekomunikačných vedení a zariadení.

7. V prípade ak na Vami definovanom území v žiadosti o vyjadrenie sa nachádza nadzemná telekomunikačná sieť, ktorá je vo vlastníctve Slovak Telekom, a.s. a/alebo DIGI SLOVAKIA, s.r.o., je potrebné zo strany žiadateľa zabezpečiť nadzemnú sieť proti poškodeniu alebo narušeniu ochranného pásma.

8. Nedodržanie vyššie uvedených podmienok ochrany zariadení je porušením povinností podľa § 68 zákona č. 351/2011 Z.z. o elektronických komunikáciách v platnom znení.

9. V prípade, že žiadateľ bude so zemnými prácami alebo činnosťou z akýchkoľvek dôvodov pokračovať po tom, ako vydané vyjadrenie stratí platnosť, je povinný zastaviť zemné práce a požiadať o nové vyjadrenie.

Pred realizáciou výkopových prác je stavebník povinný požiadať o vytýčenie polohy SEK spoločností Slovak Telekom, a.s. a DIGI SLOVAKIA, s.r.o. na povrchu terénu. Vzhľadom k tomu, že na Vašom záujmovom území sa môžu nachádzať zariadenia iných prevádzkovateľov, ako sú napr. rádiové zariadenia, rádiové trasy, televízne káblkové rozvody, týmto upozorňujeme žiadateľa na povinnosť vyžiadať si obdobné vyjadrenie od prevádzkovateľov týchto zariadení.

10. Vytýčenie polohy SEK spoločností Slovak Telekom a.s. a DIGI SLOVAKIA, s.r.o. na povrchu terénu vykoná Slovak Telekom, a.s. základe objednávky zadanej cez internetovú aplikáciu na stránke:

<https://www.telekom.sk/vyjadrenia>

Vytýčenie bude zrealizované do troch týždňov od podania objednávky.

11. Stavebník alebo ním poverená osoba je povinná bez ohľadu na vyššie uvedené body dodržať pri svojej činnosti aj Všeobecné podmienky ochrany SEK, ktoré tvoria prílohu tohto vyjadrenia.

12. Žiadateľ môže vyjadrenie použiť iba pre účel, pre ktorý mu bolo vystavené. Okrem použitia pre účel konaní podľa stavebného zákona a následnej realizácie výstavby, žiadateľ nie je oprávnený poskytnuté informácie a dáta ďalej rozširovať, prenajímať alebo využívať bez súhlasu spoločnosti Slovak Telekom, a.s.

13. Žiadateľa zároveň upozorňujeme, že v prípade ak plánuje napojiť nehnuteľnosť na verejnú elektronickú komunikačnú sieť úložným vedením, je potrebné do projektu pre územné rozhodnutie doplniť aj telekomunikačnú prípojku.



14. Poskytovateľ negarantuje geodetickú presnosť poskytnutých dát, Poskytnutie dát v elektronickej forme nezbavuje žiadateľa povinnosti požiadať o vytýčenie.

15. Prílohy k vyjadreniu:

- Všeobecné podmienky ochrany SEK
- Situačný výkres obsahujúci záujmové územie žiadateľa

Dôležité upozornenie: Od 1.1.2017: V § 67e ods. 1 zákona č. 351/2011 Z. z. o elektronických komunikáciách sa zavádza povinnosť, aby všetky novopostavené budovy a budovy, ktoré prechádzajú stavebnými úpravami vnútorných rozvodov, na ktorých uskutočnenie je potrebné stavebné povolenie, boli vybavené vysokorychlostnou fyzickou infraštruktúrou v budove a prístupovým bodom k nej.

za prevádzkovateľa SEK



 Slovak Telekom a.s.
 Bajkalská 28
 817 62 Bratislava

48

Akciová spoločnosť je zapísaná v obchodnom registri Okresného súdu Bratislava 1, oddiel Sa, vložka číslo 3481/B

Mestský úrad vo Veľkom Šariši	
Dátum: 02 Máj 2019	
Evidenčné číslo: 5373/2019	Číslo spisu:
Prílohy/listy: 7D	Vybavuje: 8-810072
Vaša značka: 2019/2697/MV	Náše číslo: TD/NS/0285/2019/Uh

Mesto Veľký Šariš

Námestie svätého Jakuba 1

082 21 Veľký Šariš

Vybavuje / kontakt

Bratislava

25. 4. 2019

Vec: **Vyjadrenie k žiadosti o stanovisko k projektovej dokumentácii pre stavebné povolenie k umiestneniu stavby z hľadiska bezpečnostných a ochranných pásiem plynárenských zariadení.**

Predmetom stanoviska spoločnosti SPP – distribúcia, a.s. (ďalej len „SPP-D“) je posúdenie predloženej projektovej dokumentácie (ďalej len „PD“) pre stavebné povolenie podľa zákona č. 50/1976 Zb. o územnom plánovaní a stavebnom poriadku (stavebný zákon) v znení neskorších predpisov (ďalej len „stavebný zákon“).

Záujmové územie: **Veľký Šariš**
p.č.5699,5698,5697,5701,5703,5492/22,5600/12,1184/10,5512/1,2,4,5,5136,5142,5130/2,5105,5104

Stavebník: **Mesto Veľký Šariš**

Názov stavby: **Veľký Šariš - most Baratoky a prisluchajúca komunikácia**

Spracovateľ PD: **Dopravoprojekt a.s.**

V záujmovom území sa nachádza/nachádzajú:

plynárenské zariadenie (technologický objekt): **NTL plynovod DN 80, prípojka D 32 PE červenou farbou**

ochranné pásmo plynárenského zariadenia: **áno**

bezpečnostné pásmo plynárenského zariadenia: **áno**

Orientačné znázornenie trasy plynárenského zariadenia/umiestnenia technologického objektu, (ďalej len „orientačné znázornenie“) je prílohou tohto stanoviska.

Orientačné znázornenie má výhradne informatívny charakter a **nenahrádza vytýčenie plynárenského zariadenia** pre účely presného umiestnenia a/alebo realizácie stavby a/alebo výkonu iných činností.

Toto stanovisko **nenahrádza technické podmienky pripojenia** budúceho odberného plynového zariadenia k distribučnej sieti SPP-D.

SPP-D, ako prevádzkovateľ distribučnej siete, podľa ustanovení zákona č. 251/2012 Z.z. o energetike a o zmene a doplnení niektorých zákonov v znení neskorších predpisov (ďalej len „Zákon o energetike“):

SÚHLASÍ

s vydaním stavebného povolenia na vyššie uvedenú stavbu

(bez jej plynifikácie)

za dodržania nasledujúcich podmienok:

VŠEOBECNÉ PODMIENKY:

- Pred realizáciou zemných prác a/alebo pred začatím vykonávania iných činností, je stavebník povinný požiadať SPP-D o presné vytýčenie existujúcich plynárenských zariadení na základe písomnej objednávky, ktorú je potrebné zaslať na adresu: **SPP – distribúcia, a.s., Sekcia údržby, Mlynské Nivy 44/b, 825 11 Bratislava**, alebo elektronicky, prostredníctvom online formuláru zverejneného na webovom sídle SPP-D (www.spp-distribucia.sk),
- v záujme predchádzaniu poškodenia plynárenského zariadenia, ohrozenia jeho prevádzky a/alebo prevádzky distribučnej siete, SPP-D vykonáva **bezplatne** vytýčovanie plynárenských zariadení do vzdialenosti 100m, alebo ak doba vytýčovania nepresiahne 1 hodinu,
- stavebník je povinný oznámiť začatie prác v ochrannom pásme plynárenských zariadení zástupcovi prevádzkovateľa SPP-D (p. Marcel Šálka, tel.č. +421 55 242 5509) **najneskôr 7 dní** pred zahájením plánovaných prác,

Akciová spoločnosť je zapísaná v obchodnom registri Okresného súdu Bratislava 1, oddiel Sa, vložka číslo 348v

- stavebník je povinný zabezpečiť prístupnosť plynárenských zariadení počas realizácie stavby z dôvodu potreby prevádzkovania plynárenských zariadení, najmä výkonu kontroly prevádzky, údržby a výkonu odborných prehliadok a odborných skúšok opráv, rekonštrukcie (obnovy) plynárenských zariadení,
- stavebník je povinný umožniť zástupcovi SPP-D vstup na stavenisko a výkon kontroly realizácie činnosti v ochrannom pásme plynárenských zariadení,
- stavebník je povinný realizovať výkopové práce vo vzdialenosti menšej ako 2 m na každú stranu od obrysu existujúcich plynárenských zariadení v súlade s STN 73 3050 až po predchádzajúcom vytýčení plynárenských zariadení **výhradne ručne** bez použitia strojových mechanizmov,
- ak pri výkopových prácach bolo odkryté plynárenské zariadenie, je stavebník povinný kontaktovať pred zasypáním výkopu zástupcu SPP-D na vykonanie kontroly stavu obnaženého plynárenského zariadenia, podsypu a obsypu plynovodu a uloženia výstražnej fólie; výsledok kontroly bude zaznamenaný do stavebného denníka,
- prístup k akýmkoľvek technologickým zariadeniam SPP-D **nie je povolený** a manipulácia s nimi je prísne zakázaná, pokiaľ sa na tieto práce nevzťahuje vydané povolenie SPP-D,
- odkryté plynovody, káble, ostatné inžinierske siete musia byť počas odkrytia zabezpečené proti poškodeniu,
- stavebník nesmie nad trasou plynovodu realizovať také terénne úpravy, ktoré by zmenili jeho doterajšie krytie a hĺbku uloženia, v prípade zmeny úrovne terénu požadujeme všetky zariadenia a poklapy plynárenských zariadení osadiť do novej úrovne terénu,
- každé poškodenie zariadenia SPP-D, vrátane poškodenia izolácie potrubia, musí byť ihneď ohlásené SPP-D na tel.č. : 0850 111 727,
- upozorňujeme, že SPP-D môže pri všetkých prípadoch poškodenia plynárenských zariadení podať **podnet na Slovenskú obchodnú inšpekciu (SOI)**, ktorá je oprávnená za porušenie povinnosti v ochrannom a/alebo bezpečnostnom pásme plynárenského zariadenia uložiť podľa ustanovení Zákona o energetike **pokutu vo výške 300,- € až 150 000,- €**, **poškodením plynárenského zariadenia môže dôjsť aj k spáchaniu trestného činu všeobecného ohrozenia** podľa § 284 a § 285, prípadne **trestného činu poškodzovania a ohrozovania prevádzky všeobecne prospešného zariadenia** podľa § 286, alebo § 288 zákona č. 300/2005 Z.z. Trestný zákon,
- stavebník je povinný pri realizácii stavby dodržiavať ustanovenia Zákona o energetike, Stavebného zákona a iných všeobecne záväzných právnych predpisov, ako aj podmienky uvedené v Zápise z vytýčenia plynárenských zariadení a taktiež ustanovenia Technických pravidiel pre plyn (TPP) najmä TPP 702 01, TPP 702 02,
- stavebník je povinný rešpektovať a zohľadniť existenciu plynárenských zariadení a/alebo ich ochranných a/alebo bezpečnostných pásiem,
- stavebník je povinný pri súbahu a križovaní navrhovaných vedení s existujúcimi plynárenskými zariadeniami dodržať minimálne odstupové vzdialenosti v zmysle STN 73 6005 a TPP 906 01,
- stavebník nesmie v ochrannom pásme plynárenských zariadení v zmysle §79 a §80 Zákona o energetike umiestňovať nadzemné stavby, kontrolné šachty, trvalé porasty apod.,

OSOBITNÉ PODMIENKY:

- žiadne.

S účtou,

SPP – distribúcia, a.s.
Mlynské nivy 44/b
825 11 Bratislava 26
IČO:35910739
– 480 –

Uhrín Marián

technik technickej dokumentácie

Príloha: orientačné znázornenie

UPOZORNENIE:

Orientačné znázornenie **nie je možné samostatne, t.j. bez tohto stanoviska, použiť.**

Toto stanovisko reflektuje stav (existenciu plynárenských zariadení a ich ochranných a bezpečnostných pásiem) ku dňu jeho vydania.

Každú zmenu dokumentácie/umiestnenia stavby, ku ktorej dôjde po vydaní tohto stanoviska, je stavebník povinný prerokovať s SPP-D a požiadať SPP-D o vyjadrenie k navrhovanej zmene.

Stanovisko a podmienky v ňom stanovené sú platné v prípade, že návrh (žiadosť) na vydanie stavebného povolenia bude podaný **najneskôr do 24. 4. 2020**, ak stavebník túto lehotu zmešká, je povinný požiadať SPP-D o vydanie nového stanoviska.

V prípade, že stavba má byť v budúcnosti pripojená na distribučnú sieť prevádzkovanú SPP-D, je stavebník povinný pred začatím stavebného konania overiť dostupnosť a kapacitu distribučnej siete a to podaním žiadosti o pripojenie do distribučnej siete na predpísanom tlačíve, alebo elektronicky, prostredníctvom aplikácie zverejnenej na webovom sídle SPP-D (www.spp-distribucia.sk).

VSD Mestský úrad vo Veľkom Šariši	
Datum:	16 Máj 2019
Evidenčné číslo:	5921/2019
Číslo spisu:	
Prílohy/listy:	90
Vybavuje:	J. SLOVAK

Strana 1 z 4

Váš list číslo/zo dňa:

Naše číslo: 17034/No/2019

Vybavuje: Novák Jozef

Telefón/e-mail: 055 610 1326/novak_jozef@vsdas.sk

Miesto/dátum: Prešov/14.05.2019

Mesto VEĽKÝ ŠARIŠ
Mestský úrad - odd. výstavby
Nám. sv. Jakuba č. 1
082 21 VEĽKÝ ŠARIŠ

Vec: Vyjadrenie prevádzkovateľa distribučnej sústavy VSD, a.s. k projektovej dokumentácii

Vážení žiadateľ,

našej spoločnosti bol predložený na posúdenie projekt stavby pre územné konanie :

Identifikačné údaje:

- a) Názov stavby: Veľký Šariš most Baratoky a prislúchajúca miestna komunikácia, objekt SO 100-00 Miestna komunikácia Baratoky
- b) Žiadateľ (investor): Mesto Veľký Šariš, MsÚ-odd. výstavba, Nám. sv. Jakuba č. 1, 082 21 Veľký Šariš
- c) Miesto stavby: Veľký Šariš, č. parc. KN-E 5699, 5698, 5697, 5701, 5703, 5492/22, 5600/12, KN-C 1184/10, 5512/5, 5512/4, 5512/2, 5512/1, 5136, 5142, 5130/2, 5105, 5104, k.ú. Veľký Šariš
- d) Objekt: SO 100-00 Miestna komunikácia Baratoky

Vyjadrenie

Upozorňujeme Vás, že v záujmovej oblasti navrhovanej stavby "Veľký Šariš most Baratoky a prislúchajúca miestna komunikácia, objekt SO 100-00 Miestna komunikácia Baratoky, č. parc. KN-E 5699, 5698, 5697, 5701, 5703, 5492/22, 5600/12, KN-C 1184/10, 5512/5, 5512/4, 5512/2, 5512/1, 5136, 5142, 5130/2, 5105, 5104, k.ú. Veľký Šariš", vyznačenej v zaslaných mapových podkladoch, sa nachádzajú nadzemné VN 22 kV a NN 1 kV rozvody v správe VSD a.s., a elektrická stanica (vonkajšia trafostanica - TS), ktoré si môžete lokalizovať na mieste.

Upozorňujeme Vás, že v záujmovej oblasti navrhovanej stavby vyznačenej v zaslaných mapových podkladoch sa nachádzajú aj podzemné káblové NN 1 kV rozvody.

Kontakty

Zákaznícka linka VSD: 0850 123 312 • info@vsds.sk • www.vsds.sk • **Poruchová linka VSD:** 0800 123 332

Adresa pre písomný kontakt: Východoslovenská distribučná, a.s., Mlynská 31, 042 91 Košice, Slovenská republika

Spoločnosť je zapísaná v Obchodnom registri Okresného súdu Košice I, oddiel Sa, vložka 1411/V, IČO: 36 599 361, DIČ: 2022082997, IČ DPH: SK2022082997
Bankové spojenie: Citibank Europe plc., pobočka zahraničnej banky, IBAN: SK07 8130 0000 0020 0848 0108, BIC: CITI SK BA

Upozornenie na ochranné pásma v zmysle § 43, zákona 251/2012 Z.z.:

(1) Na ochranu zariadení sústavy sa zriaďujú ochranné pásma. Ochranné pásmo je priestor v bezprostrednej blízkosti zariadenia sústavy, ktorý je určený na zabezpečenie spoľahlivej a plynulej prevádzky a na zabezpečenie ochrany života a zdravia osôb a majetku.

(2) Ochranné pásmo vonkajšieho nadzemného elektrického vedenia je vymedzené zvislými rovinami po oboch stranách vedenia vo vodorovnej vzdialenosti meranej kolmo na vedenie od krajného vodiča. Vzdialenosť obidvoch rovín od krajných vodičov je pri napätí

a) od 1 kV do 35 kV vrátane

1. pre vodiče bez izolácie 10 m; v súvislých lesných priesekoch 7 m,
2. pre vodiče so základnou izoláciou 4m; v súvislých lesných priesekoch 2 m,
3. pre zavesené káblové vedenie 1 m.

(4) V ochrannom pásme vonkajšieho nadzemného elektrického vedenia a pod elektrickým vedením je okrem prípadov podľa odseku 14 zakázané :

- a) zriaďovať stavby, konštrukcie a skládky,
- b) vysádzať a pestovať trvalé porasty s výškou presahujúcou 3 m,
- c) vysádzať a pestovať trvalé porasty s výškou presahujúcou 3m vo vzdialenosti do 2m od krajného vodiča vzdušného vedenia s jednoduchou izoláciou,
- d) uskladňovať ľahko horľavé alebo výbušné látky,
- e) vykonávať činnosti ohrozujúce bezpečnosť osôb a majetku,
- f) vykonávať činnosti ohrozujúce elektrické vedenie a bezpečnosť a spoľahlivosť prevádzky sústavy.

(5) Vysádzať a pestovať trvalé porasty s výškou presahujúcou 3 m vo vzdialenosti presahujúcej 5 m od krajného vodiča vzdušného vedenia možno len vtedy, ak je zabezpečené, že tieto porasty pri páde nemôžu poškodiť vodiče vzdušného vedenia.

(6) Vlastník nehnuteľnosti je povinný umožniť prevádzkovateľovi vonkajšieho nadzemného elektrického vedenia prístup a príjazd k vedeniu a na ten účel umožniť prevádzkovateľovi vonkajšieho nadzemného elektrického vedenia udržiavať priestor pod vedením a voľný pruh pozemkov (bezlesie) so šírkou 4 m po oboch stranách vonkajšieho nadzemného elektrického vedenia. Táto vzdialenosť sa vymedzuje od dotyku kolmice spustenej od krajného vodiča nadzemného elektrického vedenia na vodorovnú rovinu ukotvenia podperného bodu.

V prípade zemných prác v blízkosti nadzemného vedenia žiadame, aby nebola porušená stabilita podperných bodov a taktiež aby nebola porušená uzemňovacia sústava elektrického vedenia. Pri prácach v blízkosti vedenia žiadame dodržať bezpečné vzdialenosti podľa platných STN.

(7) Ochranné pásmo vonkajšieho podzemného elektrického vedenia je vymedzené zvislými rovinami po oboch stranách krajných káblov vedenia vo vodorovnej vzdialenosti meranej kolmo na toto vedenie od krajného kábla. Táto vzdialenosť je

a) **1 m** pri napätí do 110 kV vrátane vedenia riadiacej regulačnej a zabezpečovacej techniky.

(8) V ochrannom pásme vonkajšieho podzemného elektrického vedenia a nad týmto vedením je okrem prípadov podľa odseku 14, zakázané :

- a) zriaďovať stavby, konštrukcie, skládky, vysádzať trvalé porasty a používať osobitne ťažké mechanizmy,
- b) vykonávať bez predchádzajúceho súhlasu prevádzkovateľa elektrického vedenia zemné práce a iné činnosti, ktoré by mohli ohroziť elektrické vedenie, spoľahlivosť a bezpečnosť prevádzky, prípadne sťažiť prístup k elektrickému vedeniu.

S plánovanými zemnými prácami v blízkosti podzemných vedení súhlasíme, žiadame však dodržať nasledovné podmienky :

1. Pred začatím zemných prác v prípade potreby si objednajte vytýčenie káblov zaslaním objednávky a mapového podkladu na e-mailovú adresu: skripko_stefan@vsds.sk, tel. 055 610 2792 - Ing. Štefan Škripko, alebo stolicny_peter@vsds.sk, tel. 055 610 2213 – Ing. Peter Stoličný.
2. V prípade, že bude križované naše podzemné vedenie, alebo dôjde ku súbehu plánovaného výkopu s ním, je bezpodmienečne nutné zaistiť naše vedenie proti vzniku previsu.
3. Odkryté vedenie musí byť chránené proti mechanickému poškodeniu.
4. Pri križovaní, resp. súbehu nášho vedenia s novo ukladanými inžinierskymi sieťami musia byť dodržané minimálne vzdialenosti, stanovené v STN 73 6005 Zmena a) tab. 1,2.
5. Pred zasypaním odkrytého kábla Východoslovenskej distribučnej a.s. žiadame, aby bol prizvaný zástupca našej spoločnosti kvôli kontrole nepoškodenosti vedenia.
6. Zástupcu našej spoločnosti žiadame kontaktovať minimálne 2 pracovné dni pred zasypaním odkrytého kábla. Kontakt na zástupcu našej spoločnosti: 055/6101368.
7. Pri zmene kategórie priestoru (povrchu) nad jestvujúcimi NN a VN podzemnými vedeniami v zmysle STN 73 6005 (chodník, vozovka, voľný terén) je potrebné na náklady stavebníka doplniť podľa potreby ochranu el. káblov proti ich mechanickému poškodeniu v súlade s normami STN 34 1050, STN 33 2000-5-52 a 73 6005.

(9) Ochranné pásmo elektrickej stanice :

- a) vonkajšieho vyhotovenia s napätím 110 kV a viac je vymedzené zvislými rovinami, ktoré sú vedené vo vodorovnej vzdialenosti 30 m kolmo na oplotenie alebo na hranicu objektu elektrickej stanice,
 - b) vonkajšieho vyhotovenia s napätím do 110 kV je vymedzené zvislými rovinami, ktoré sú vedené vo vodorovnej vzdialenosti 10m kolmo na oplotenie alebo na hranicu objektu elektrickej stanice,
 - c) s vnútorným vyhotovením je vymedzené oplotením alebo obostavanou hranicou objektu elektrickej stanice, pričom musí byť zabezpečený prístup do elektrickej stanice na výmenu technologických zariadení
- (10) V ochrannom pásme elektrickej stanice vymedzenej v odseku 9 písm. a) a b) je zakázané vykonávať činnosti, pri ktorých je ohrozená bezpečnosť osôb, majetku a spoľahlivosť a bezpečnosť prevádzky elektrickej stanice.

Ďalej Vás upozorňujeme, že môže dôjsť k styku s elektroenergetickými zariadeniami, ktoré nie sú v majetku VSD, a.s., prostredníctvom, ktorých sú napájaní odberatelia elektrickej energie. Ich priebehy neevidujeme.

Za správnosť a úplnosť technickej dokumentácie a za jej realizovateľnosť je zodpovedný projektant.

Toto vyjadrenie slúži zároveň ako doklad k územnému konaniu.

Vyjadrenie platí jeden rok, pričom aj pred uplynutím tejto lehoty stráca platnosť v prípade zmeny údajov, na základe ktorých bolo vydané. O predĺženie platnosti vyjadrenia je možné písomne požiadať pred uplynutím doby jeho platnosti.

S pozdravom

Východoslovenská distribučná, a.s.
Košice
- 33 -

Jozef NOVÁK
technik NN - Rozvoj DS VN a NN

Prílohy: 8x vektorová katastrálna mapa

Kópie : Rozvoj DS-J. Novák

Mestský úrad vo Veľkom Šariši

Dátum: **09 MAJ 2019**

Evidenčné číslo: **5636/2019**

Prílohy/listy: **p. slovné**

Mesto Veľký Šariš
Námestie svätého Jakuba č. 1
082 21 Veľký Šariš

Vaša značka	Naša značka	Vybavuje	V Prešove
2019/2697/MV	58/05/2019KG	Goryl Karol	06.05.2019

VEC: Vyjadrenie k PD pre ÚR

Stavba: „Veľký Šariš most Baratoky a prislúchajúca miestna komunikácia, SO 100-00 Miestna komunikácia Baratoky“

K predloženej dokumentácii pre územné rozhodnutie stavby „**Veľký Šariš most Baratoky a prislúchajúca miestna komunikácia, SO 100-00 Miestna komunikácia Baratoky**“ **nemáme pripomienky.**


V ďalšom stupni projektovej dokumentácie ako správca verejného osvetlenia požadujeme vypracovať PD pre verejné osvetlenie v záujmovej oblasti stavby a tú následne zaslať správcovi VO na odsúhlasenie.

Naše vyjadrenie platí 1 rok a stráca platnosť pri akejkoľvek zmene voči koordinačnej situácii predmetnej stavby.

Ostávame s pozdravom

Príloha:


Ján Lukáč

 výkonný riaditeľ
O.S.V.O.comp a.s. Prešov

Registrácia spoločnosti v OR Okr.súdu Prešov, odd.SA, vložka č.10129/P.
Registration of company in CR of District judgement Prešov, sp.SA, pad nbr.10129/P.

O.S.V.O. comp, a.s. tel: +421/51/7485 101
Strojnícka 18 +421/51/7485 120
080 01 Prešov e-mail: as@osvocomp.sk
SLOVAKIA http://www.osvocomp.sk

IČO: 36 460 141
DIČ: 2020011950
IČpD: SK2020011950
IBAN:SK07 1100 0000 0026 2672 8756





Mestský úrad vo Veľkom Šariši	
Dátum: 15 APR. 2019	
Evidenčné číslo: 4626/2019	Číslo spisu:
Prílohy/listy: DP	Vybavuje: J. Slovák

Mesto Veľký Šariš
Námestie svätého Jakuba č.1
082 21 Veľký Šariš

Váš list/zo dňa
2019/2697/MV

Naše číslo
CS SVP OZ KE 2292/2019/2

Vybavuje/linka
Ing. Mikluš / *112

Košice
11.4.2019

Vec

Veľký Šariš – Most Baratoky a prislúchajúca miestna komunikácia, SO 100-00 Miestna komunikácia Baratoky
– stanovisko k PD pre územne rozhodnutie

Vaším listom č. 2019/2697/MV zo dňa 14.3.2019, ktorý nám bol doručený dňa 26.3.2019, nás žiadate o stanovisko k stavebnému objektu „SO 100-00 Miestna komunikácia Baratoky“ v rámci stavby „Veľký Šariš – Most Baratoky a prislúchajúca miestna komunikácia“ pre účely vydania územného rozhodnutia.

K predmetnej stavbe sme sa vyjadrili v stanovisku č. CS SVP OZ KE 27/2018/38 zo dňa 19.3.2018 pre účely územného rozhodnutia.

Účelom objektu je komunikačné prepojenie obytnej zóny ulice Doktora Greša s ulicou Staničná pre nákladné a osobné vozidlá, autobusy, cyklistov a chodcov a tiež priama dopravná obsluha budúcich obytných zón.

Na trase miestnej komunikácie sa nachádzajú 3 úrovňové križovatky a jeden mostný objekt. Navrhovaná trasa MOU 8,0 má dĺžku 672,084m. Okrem automobilovej dopravy objekt rieši aj cyklistické a pešie komunikácie – jednostranné združeným chodníkom zväčša v miestach vozovky oddelený od vozovky vyvýšeným obrubníkom. V miestach predpokladaných priechodov sa zrealizuje bezbariérová úprava.

Napojenie na ulicu Doktora Greša a v budúcnosti na obytnú zónu Baratoky je navrhnuté ako priesečná križovatka v km 0,03500. Napojenie na jestvujúce komunikácie ulice Sabinovská na obytnú zónu smerom na ulicu M.R. Štefánika a priemyselnú zónu smerom k rybníkom je navrhnuté ako priesečná križovatka v km 0,36000. Vo výhľadovom riešení napojenia je v km 0,62000 navrhnutá styková križovatka na napojenie jestvujúcej komunikácie ulice Staničná. Neďaleko tejto stykovej križovatky je navrhnuté v km 0,63000 napojenie na poľnú cestu. Vo výhľadovom riešení sa navrhuje chodník pre chodcov šírky 1,5m, ktorý začína na ľavej strane v smere staničenia v km 0,0000 a bude pokračovať až do km 0,05500, kde sa priechodom pre chodcov vpravo v smere staničenia bude napájať na existujúci združený cyklochodník.

Z hľadiska záujmov našej organizácie zaujímame k predloženej žiadosti nasledujúce

stanovisko:

Z hľadiska technicko-prevádzkových záujmov správcu vodného toku a protipovodňovej ochrany k stavebnému objektu „SO 100-00 Miestna komunikácia Baratoky“ v rámci stavby „Veľký Šariš – Most Baratoky a prislúchajúca miestna komunikácia“ **nemáme zásadné pripomienky** a súhlasíme s vydaním územného rozhodnutia za podmienky, že z hľadiska prehľadnosti prepojenia jednotlivých stavebných objektov v rámci stavebného konania, bude projektová dokumentácia doplnená o objekty, ktoré sa nachádzajú v predmetnom území t.j. „Veľký Šariš Most Baratoky a prislúchajúca miestna komunikácia“ a „Veľký Šariš, lávky pre peších a cyklistov“.

Upozorňujeme, že v zmysle § 47 zákona č. 364/2004 Z.z. o vodách v znení neskorších predpisov sú vlastníci stavieb, ktoré nie sú vodnými stavbami, alebo technických zariadení umiestnených vo vodnom toku a v inundačnom území povinní na vlastné náklady dbať o ich riadnu údržbu a o ich statickú bezpečnosť, aby neohrozovali plynulý odtok vôd a zabezpečiť ich pred škodlivými účinkami vôd, splaveninami a ľadom.


Zároveň upozorňujeme, že správca vodného toku v zmysle § 49 ods. 5 zákona č. 364/2004 o vodách, v znení neskorších predpisov nezodpovedá za škody spôsobené mimoriadnou udalosťou a škody spôsobené užívaním vodných tokov.

Toto stanovisko má platnosť dva roky a nenahrádza vyjadrenie orgánu štátnej vodnej správy.

Prílohy:
1 x PD

Na vedomie:
41 000
49 210 (136, HCP 4-32-04)

SLOVENSKÝ VODOHOSPODÁRSKY PODNIK,
štátny podnik
Odštepný závod Košice
Ďumbierska 14
041 59 Košice -33-


Ing. Stanislav D o b r o t k a
technicko-prevádzkový námestník

OKRESNÝ ÚRAD PREŠOV

odbor starostlivosti o životné prostredie

oddelenie ochrany prírody a vybraných zložiek životného prostredia

Námestie mieru 3,

080 01 Prešov

Mestský úrad vo Veľkom Šariši	
Dátum: 27. MAJ 2019	
Evidenčné číslo: 6756/2019	Číslo spisu:
Prilohy/listy:	Vybavuje: J. Straka

Mesto Veľký Šariš, MsÚ
Námestie svätého Jakuba č. 1
082 21 Veľký Šariš

Vaša značka/zo dňa
2019/2697/MV / 14.03.2019

Naša značka:
OU-PO-OSZP3-2019/018985-02Sa

Vybavuje/telefón
Ing. Straka Anton / 051 7082 423

Prešov
03.05.2019

Vec

„Veľký Šariš most Baratoky a prislúchajúca miestna komunikácia“ - vyjadrenie podľa zák. č. 543/2002 Z. z. o ochrane prírody a krajiny pre územné rozhodnutie.

Okresný úrad Prešov, odbor starostlivosti o životné prostredie, oddelenie ochrany prírody a vybraných zložiek životného prostredia, (ďalej len „tunajší úrad“) ako príslušný orgán štátnej správy podľa § 5 ods.1 zákona č. 525/2003 Z.z. o štátnej správe starostlivosti o životné prostredie a o zmene a doplnení niektorých zákonov v znení neskorších predpisov a § 3 ods.1 písm. e) zákona č. 180/2013 Z.z. o organizácii miestnej štátnej správy a o zmene a doplnení niektorých zákonov a ako príslušný orgán štátnej správy, podľa § 68, písm. f) zákona č. 543/2002 Z.z. o ochrane prírody a krajiny, v znení neskorších noviel a predpisov k zákonu (ďalej len „zákon o OP“) na základe žiadosti od Mesta Veľký Šariš, MsÚ, Nám. Sv. Jakuba č.1, došlej dňa 26.03.2019, podľa § 9 odst. 1/, písm. b) zákona OP dáva nasledovné **vyjadrenie**:

K predloženej žiadosti a technickej správe pre územné rozhodnutie k navrhovanej stavbe označenej pod názvom : „*Veľký Šariš most Baratoky a prislúchajúca miestna komunikácia*“ na pozemkoch KN-E 5699, 5698, 5697, 5701, 5703, 5492/22, 5600/12 a KN-C 1184/10, 5512/5, 5512/4, 5512/2, 5512/1, 5136, 5142, 5130/2, 5105 a 5104 k.ú. Veľký Šariš , z hľadiska záujmov ochrany prírody - **nemáme pripomienky**.

Predmetom riešenia tejto novostavby je komunikačné prepojenie obytnej zóny ulice Dr.Greša s ul. Staničnou, pre nákladné a osobné vozidla, autobusy, cyklistov, chodcov a tiež pre priame napojenie budúcich obytných zón. Napojenie na ul. Dr. Greša sa v budúcnosti plánuje na obytnú zónu Baratoky, ako aj na ul. Sabinovská, smerom na ul. M.R. Štefánika a priemyselnú zónu smerom k Rybníkom je navrhované priesečnými križovatkami. Celková dĺžka novej komunikácie je 672,084 m. Cieľom stavby je dopravné sprístupnenie do predmetnej lokality na uvedené pozemky a pre ich ďalšie využitie. Celé dotknuté územie touto stavbou sa nachádza v prvom stupni ochrany, t.z., že sa tu nevyžaduje zvýšená ochrana v zmysle zákona o OP, (platia tu všeobecné podmienky ochrany prírody). Ak budú dodržané a rešpektované všetky platné ustanovenia aj iných zákonov dotknutých touto výstavbou, nemali by byť dotknuté záujmy



OKRESNÝ
ÚRAD
PREŠOV

Telefón
++421-51-7082423

E-mail
anton.straka@minv.sk

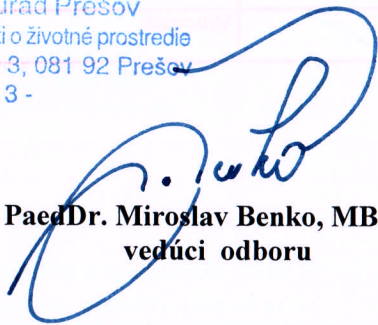
Internet

ochrany prírody. **Upozorňujeme** Vás, že v prípade potreby odstránenia stromovej a kríkovej zelene z dôvodu týchto prác **je potrebný súhlas** od Mesta Veľký Šariš, MsÚ na ich výrub, podľa § 47 odst.3/ zákona o OP.

Toto vyjadrenie je k navrhovanej stavbe pre účely územného rozhodnutia podľa zákona o OP a **nenahrádza** ostatné potrebné vyjadrenia, resp. súhlasy, alebo iné rozhodnutia potrebné podľa ďalších dotknutých právnych predpisov.

Okresný úrad Prešov
odbor starostlivosti o životné prostredie
Námestie mieru 3, 081 92 Prešov

- 3 -



PaedDr. Miroslav Benko, MBA
vedúci odboru



91

Mestský úrad vo Veľkom Šariši	
Dátum:	
Evidenčné číslo 91/2020	Číslo spisu:
Prílohy/listy:	Vybavuje: SLOVFL

Mesto Veľký Šariš
Námestie sv. Jakuba 1
082 21 Veľký Šariš

Váš list číslo/zo dňa

Naše číslo
SPFZ160081/2019
SPFS37805/2019

Vybavuje/☎
Ing. Ján Husák

Bratislava
19 DEC. 2019

Vec: Stanovisko SPF k stavbe "Veľký Šariš most Baratoky a prislúchajúca miestna komunikácia, SO 100-00 Miestna komunikácia Baratoky" - Mesto Veľký Šariš, k. ú. Veľký Šariš

Na Slovenský pozemkový fond (ďalej len „SPF“) bola doručená žiadosť mesta Veľký Šariš (ďalej len „žiadateľ“), o vyjadrenie k projektu stavby „**Veľký Šariš most Baratoky a prislúchajúca miestna komunikácia, SO 100-00 Miestna komunikácia Baratoky**“ (ďalej len „stavba“) v k.ú. Veľký Šariš, okres Prešov za účelom vydania územného rozhodnutia. Podľa predloženej situácie stavby vypracovanej spoločnosťou DOPRAVOPROJEKT a. s., so sídlom Jarková 14, 080 01 Prešov z októbra 2018 (ďalej len „situácia“) bude predmetnou stavbou dotknutý pozemok vo vlastníctve Slovenskej republiky v správe SPF (ďalej len „pozemok SPF“) a to:


- pozemok **KN E č. 5698**, druh pozemku ostatná plocha o výmere 1791 m², ktorý je zapísaný na liste vlastníctva č. 4797, v celosti.

SPF Vám oznamuje, že **súhlasí** s vydaním územného rozhodnutia stavby na pozemku SPF, podľa situácie za podmienky:

- stavebník bude mať najneskôr do vydania stavebného povolenia na stavbu majetkovoprávne usporiadaný pozemok SPF,
- zároveň **upozorňujeme**, že SPF predáva pozemky v danej lokalite za trhovú cenu

Toto stanovisko SPF vydáva na žiadosť žiadateľa a platí 12 mesiacov od jeho vydania.

S pozdravom,


Ing. Boris Brunner
náamestník generálnej riaditeľky

SLOVENSKÝ POZEMKOVÝ FOND
Búdková ul. č. 36
817 15 BRATISLAVA

Na vedomie: Regionálny odbor SPF Prešov

Generálne riaditeľstvo
Búdková 36, 817 15 Bratislava
Tel.: +421 2 20941 111

Zapísaný v Obchodnom registri Okr. súdu Bratislava I, odd. Po, vložka 35/B
IČO: 17335345
DIČ: 2021007021
Bankové spojenie – štátna pokladnica
SK3581800000007000001638

Mestský úrad vo Veľkom Šariši	
Dátum:	22 Máj 2019
Evidenčné číslo:	6457/2019
Prílohy/listy:	1
Číslo spisu:	
Vybavuje:	J. Slovák

Mesto Veľký Šariš

Námestie sv. Jakuba 1

082 21 Veľký Šariš

Dňa:
20.5.2019**Vybavuje:**
V. Balážová**Tel.kontakt:**
0910 484 444**Vec:** Vyjadrenie k projektovej dokumentácii pre stavbu : „Veľký Šariš most Baratoky a prislúchajúca miestna komunikácia“

Na základe Vašej žiadosti zo dňa 14.3.2019 Vám oznamujeme, že v uvedenej oblasti podľa priloženej projektovej dokumentácie sa naše podzemné ani nadzemné káblové vedenia nenachádzajú. K uvedenej stavbe nemáme žiadne pripomienky a súhlasíme s vydaním územného rozhodnutia.

S pozdravom

CondorNet s.r.o.
Kováčska 1, 080 01 PREŠOV
IČO: 36 444 413
IČ DPH: SK 2020011400

Veronika Balážová



Východoslovenská vodárenská spoločnosť, a.s.
závod Prešov
Kúpeľná 3, 080 01 Prešov
Call centrum: 051/7572 777
E-mail: zakaznik@vodarne.eu
www.vodarne.eu

Bankové spojenie:
ČSOB, a.s. IBAN: SK70 7500 0000 0000 2550 0183 SWIFT: CEKOSKBX
VÚB, a.s. IBAN: SK13 0200 0000 0029 2284 1155 SWIFT: SUBASKBX
UniCredit Bank Slovakia a.s. IBAN: SK58 1111 0000 0066 2641 7008 SWIFT: UNCRSKBX

Zapísaná v Obchodnom registri Okresného súdu Košice I., oddiel: Sa, vložka č.: 1243/V • IČO: 36 570 460 • DIČ: 202 006 3518 • IČ DPH: SK202 006 3518

Mestský úrad vo Veľkom Šariši	
Dátum:	15 APR. 2019
Evidenčné číslo:	4736/2019
Prílohy/listy:	7D
Číslo spisu:	
Vybavuje:	J. Sova

Mesto Veľký Šariš
Námestie sv. Jakuba 1
082 21 Veľký Šariš

Váš list zo dňa
22.03.2019

Naša značka
33825/2019/O

Vybavuje/linka
Ing. Saksá 051/7572 511

Prešov
12.04.2019

VEC: stavebný objekt „SO 100-00 Miestna komunikácia Baratoky“ v rámci stavby „Veľký Šariš most Baratoky a prislúchajúca miestna komunikácia“
- vyjadrenie k PD pre vydanie územného rozhodnutia

Listom č. 2019/2697/MV doručeným nášmu závodu dňa 22.03.2019 nás žiadate o vyjadrenie k PD stavebného objektu „SO 100-00 Miestna komunikácia Baratoky“ v rámci stavby „Veľký Šariš most Baratoky a prislúchajúca miestna komunikácia“ pre účely vydania územného rozhodnutia. Stavba je situovaná na parcelách KN-C č. 1184/10, 5512/5, 5512/4, 5512/2, 5512/1, 5136, 5142, 5130/2, 5105, 5104 a KN-E č. 5699, 5698, 5697, 5701, 5703, 5492/22, 5600/12 k.ú. Veľký Šariš. Investorom stavby je Mesto Veľký Šariš, Námestie sv. Jakuba 1, 082 21 Veľký Šariš. Predloženú PD vypracoval Ing. Juraj Kopčák v októbri 2018.

Predmetom stavby je vybudovanie nového mosta a výstavba miestnej komunikácie o dĺžke 672,084m. Odvodnenie komunikácie je podľa predloženej PD zabezpečené priečnym a pozdĺžnym sklonom do spevnenej priekopy po stranách komunikácie **mimo siete a zariadenia v správe VVS, a.s. závod Prešov.**

V záujmovej lokalite stavby je trasované potrubia verejného vodovodu LT DN150mm, LT DN80mm a potrubia verejnej splaškovej kanalizácie PVC DN300mm, BT DN600mm ktoré sú v správe VVS, a.s. závod Prešov.

S vydaním územného rozhodnutia pre SO 100-00 podľa predložených podkladov z hľadiska nami sledovaných záujmov **súhlasíme s podmienkami:**

1. Pri návrhu PD pre stavebné povolenie a pri realizácii stavby žiadame rešpektovať potrubia verejného vodovodu LT DN150mm, LT DN80mm a potrubia verejnej splaškovej kanalizácie PVC DN300mm, BT DN600mm správe VVS, a.s. závod Prešov v zmysle Zákona č.442/2002 Z.z. §19. Pásma ochrany verejného vodovodu a verejnej kanalizácie tvorí pás o šírke 1,5m na obe strany od vonkajšieho okraja vodovodného a kanalizačného potrubia do priemeru 500mm vrátane a pás o šírke 2,5m pri priemere nad 500mm.
2. Presné vytyčenie uvedených IS v teréne, ktoré sú v správe VVS, a.s. závod Prešov Vám na základe objednávky zabezpečia pracovníci nášho závodu (call centrum, č. tel. 051/7572-777). Termín realizácie je potrebné si dohodnúť telefonicky na č. tel. 051/7572-534.
3. V zmysle Zákona č.442/2002 Z.z. §27 ods.4 každý, kto vykonáva opravy, rekonštrukcie, terénne úpravy a iné stavebné práce, ktoré môžu mať vplyv na zariadenia verejného vodovodu alebo

UIAaKM-009-2011



Východoslovenská vodárenská spoločnosť, a.s.
závod Prešov
Kúpeľná 3, 080 01 Prešov
Call centrum: 051/7572 777
E-mail: zakaznik@vodarne.eu
www.vodarne.eu

Bankové spojenie:

ČSOB, a.s. IBAN: SK70 7500 0000 0000 2550 0183 SWIFT: CEKOSKBX
VÚB, a.s. IBAN: SK13 0200 0000 0029 2284 1155 SWIFT: SUBASKBX
UniCredit Bank Slovakia a.s. IBAN: SK58 1111 0000 0066 2641 7008 SWIFT: UNCRSKBX

Zapísaná v Obchodnom registri Okresného súdu Košice I., oddiel: Sa, vložka č.: 1243/V • IČO: 36 570 460 • DIČ: 202 006 3518 • IČ DPH: SK202 006 3518

verejnej kanalizácie, je povinný po dohode s prevádzkovateľom vykonať neodkladne na svoje náklady prispôbiť poklopy, vstupov do šacht, zasúvadlových uzáverov a iných objektov a zariadení verejného vodovodu alebo verejnej kanalizácie novému stavu

4. Ďalší stupeň PD pre stavebné povolenie je potrebné predložiť na VVS, a.s. závod Prešov ako správcovi verejného vodovodu a verejnej kanalizácie v meste Veľký Šariš na vyjadrenie.

Naše stanovisko má platnosť 1 rok odo dňa vydania a stráca platnosť pri zmene údajov, na základe ktorých bolo vydané.

S pozdravom

Východoslovenská
vodárenská spoločnosť, a.s.
závod Prešov
081 51 Prešov
74

Ing. Karol Kalinák
riaditeľ závodu

Príloha: 1x DÚR
1x Situácia VVS (1:2000)

Kopia – e-mailom:
vybavujúci
spis F1.16/A - 10

UIAaKM-009-2011

OKRESNÝ ÚRAD PREŠOV

odbor starostlivosti o životné prostredie

oddelenie ochrany prírody a vybraných zložiek životného prostredia

Námestie mieru 3, 080 01 Prešov

OA118005876SK

Mestský úrad vo Veľkom Šariši	
Dátum: 15. APR. 2019	
Evidenčné číslo: 4618/2019	Číslo spisu:
Prílohy/listy:	Vybavuje: p. Štorka

Mesto Veľký Šariš
Nám. sv. Jakuba 1
082 21 Veľký Šariš

Váš list číslo/zo dňa

Naše číslo

OU-PO-OSZP3-2019/019085-02

Vybavuje/linka

Mgr. Kutajová 0517082 447

Prešov

04. 04. 2019

Vec

„Veľký Šariš – most Baratoky a prislúchajúca miestna komunikácia“
- vyjadrenie k územnému konaniu

Na Okresný úrad Prešov, odbor starostlivosti o životné prostredie, oddelenie ochrany prírody a vybraných zložiek životného prostredia bola doručená žiadosť o vyjadrenie k PD „Veľký Šariš – most Baratoky a prislúchajúca miestna komunikácia“.

Predložená PD neobsahovala informácie týkajúce sa odpadového hospodárstva preto v nasledujúcom stupni PD žiadame predložiť druhy odpadov vznikajúcich pri výstavbe.

Okresný úrad Prešov, odbor starostlivosti o životné prostredie, oddelenie ochrany prírody a vybraných zložiek životného prostredia ako vecne a miestne príslušný orgán štátnej správy podľa § 5 ods. 1 zákona č. 525/2003 Z.z. o štátnej správe starostlivosti o životné prostredie a o zmene a doplnení niektorých zákonov v znení neskorších predpisov, § 3 ods. 1 písm. e) zákona č. 180/2013 Z. z. o organizácii miestnej štátnej správy a o zmene a doplnení niektorých zákonov dáva podľa § 99 ods. 1 písm. b) bodu 1 zákona č. 79/2015 Z.z. o odpadoch a o zmene a doplnení niektorých zákonov (ďalej len zákon o odpadoch) nasledovné **vyjadrenie**:

- so stavebnými odpadmi a odpadmi z demolácie (skupina 17) nakladať v súlade s § 77 zákona o odpadoch,
- zabezpečiť zhodnotenie výkopovej zeminy prednostne pri vlastnej činnosti - terénne úpravy alebo uložením na skládku inertných odpadov alebo na skládku, ktorá je v rekultivácii,
- viesť a uchovávať evidenciu o druhoch a množstve odpadov, s ktorými nakladá, a o ich zhodnotení a zneškodnení, s doložením zmlúv o odbere nebezpečných odpadov a ďalších dokladov potrebných ku kolaudácii,
- práce s nebezpečným odpadom je potrebné zabezpečiť odborne spôsobilou firmou,
- v prípade zneškodňovania odpadu ukladaním na skládku zabezpečiť zneškodnenie odpadov na povolených a prevádzkovaných skládkach pre jednotlivé kategórie v zmysle zákona o odpadoch.

Počas prác a po ukončení stavby je potrebné zabrániť vzniku nepovolených, tzv. divokých skládok.

Vyjadrenie nenahrádza povolenie ani súhlas a nie je ani rozhodnutím podľa predpisov o správnom konaní.

Okresný úrad Prešov
odbor starostlivosti o životné prostredie
Námestie mieru 3, 080 02 Prešov

PaedDr. Miroslav Benko, MBA
vedúci odboru



OKRESNÝ
ÚRAD
PREŠOV

Telefón

++421-51-7082447

Fax

-

E-mail

jaroslava.kutajova@minv.sk

Internet

www.minv.sk

OKRESNÝ ÚRAD PREŠOV

odbor starostlivosti o životné prostredie

oddelenie ochrany prírody a vybraných zložiek životného prostredia

Námestie mieru 3, 080 01 Prešov

Mestský úrad vo Veľkom Šariši	
Dátum: 03 JÚN 2019	
Evidenčné číslo: 688/2019	Číslo spisu:
Váš list značky/zo dňa 2019/2697/MV 10.05.2019	Vybavuje: Naša značka JOU-PO-OSZP3/2019/019087-02

Mesto Veľký Šariš

Nám. sv. Jakuba 1

082 21 Veľký Šariš

Vybavuje
Ing. Urdová

Prešov
22. 05. 2019

Vec

Veľký Šariš most Baratoky a prislúchajúca miestna komunikácia, SO 100-00 Miestna komunikácia Baratoky – vyjadrenie k územnému konaniu

V predloženej PD vypracovanej Ing. Jurajom Kopčákom, autorizovaným stavebným inžinierom rieši dopravnú obsluhu existujúcich bytových zón na ulici Doktora Greša a budúcej obytnej zóny Baratoky a prepojenie so Staničnou ulicou. Navrhovaná trasa miestnej komunikácie bude mať dĺžku 672,084 m. Objekt rieši aj cyklistické a pešie komunikácie. Na trase miestnej komunikácie sú navrhnuté tri úrovňové križovatky a jeden mostný objekt. Odvodnenie povrchu vozovky je zabezpečené priečnym a pozdĺžnym sklonom komunikácie. Povrchová voda z vozovky je odvádzaná do spevnenej priekopy.

Okresný úrad Prešov, odbor starostlivosti o životné prostredie, oddelenie ochrany prírody a vybraných zložiek životného prostredia ako vecne a miestne príslušný orgán štátnej správy podľa § 5 ods. 1 zákona č. 525/2003 Z. z. o štátnej správe starostlivosti o životné prostredie a o zmene a doplnení niektorých zákonov v znení neskorších predpisov a § 3 ods. 1 písm. e) zákona č. 180/2013 Z.z. o organizácii miestnej štátnej správy a o zmene a doplnení niektorých zákonov a ako príslušný orgán štátnej vodnej správy podľa ustanovenia § 58 písm. c) zákona č. 364/2004 Z.z. o vodách a o zmene zákona Slovenskej národnej rady č. 372/1990 Zb. o priestupkoch v znení neskorších predpisov (ďalej len „vodný zákon“), v súlade s § 61 vydáva podľa § 28 vodného zákona nasledovné vyjadrenie:

Stavba je možná z hľadiska ochrany vodných pomerov s podmienkami:

1. V prípade, že trasa bude viesť po pobrežnom pozemku, je potrebné požiadať o vydanie súhlasu orgán štátnej vodnej správy.
2. Rešpektovať existujúce resp. povolené vodné stavby.
3. Stavbou nenarušiť odtokové pomery územia.
4. Doplniť projektovú dokumentáciu o vyústenie priekopy zachytávajúcej vody z komunikácie a zaslať tunajšiemu úradu na opätovné odsúhlasenie.

Vyjadrenie nenahrádza povolenie ani súhlas a nie je ani rozhodnutím podľa predpisov o správnom konaní. Vyjadrenie orgánu štátnej vodnej správy podľa § 28 vodného zákona sa považuje, v súlade s ustanovením § 73 ods. 18 vodného zákona, za záväzné stanovisko.

Okresný úrad Prešov
odbor starostlivosti o životné prostredie
Námestie mieru 3, 081 92 Prešov

PaedDr. Miroslav Benko, MBA
vedúci odboru




OKRESNÝ
ÚRAD
PREŠOV

Telefón
++421-51-7082251

Fax
-

E-mail
maria.urdova@minv.sk

Internet
www.minv.sk



Krajské riaditeľstvo Policajného zboru v Prešove
Krajský dopravný inšpektorát
Pionierska č. 33, 080 05 Prešov



Záväzné vyjadrenie

ku pracovnému konaniu na akciu územné konanie na stavbu pod názvom „Veľký Šariš
Most Baratoky a prislúchajúca miestna komunikácia“ na parcelách KN-E 5699, 5698, 5697, 5701,
5703, 5492/22, 5600/12, KN-C 1184/10, 5512/5, 5512/4, 5512/2, 5512/1, 5136, 5142, 5130/2,
5105, 5104 v k.ú. Veľký Šariš

Konaného dňa 14. 05. 2019 na KDI KR PZ Prešov

Orgán – organizácia: Krajský dopravný inšpektorát KR PZ v Prešove

Zástupca – funkcia: kpt. PaedDr. Ján Kazimír - dopravný inžinier

Krajský dopravný inšpektorát Krajského riaditeľstva Policajného zboru v Prešove (Ďalej len „KDI“), ako dotknutý orgán v zmysle §-u 11 ods. 1 zákona č. 575/2001 Z. z. o organizácii činnosti vlády a organizácii ústrednej štátnej správy a podľa §-u 2 ods. 1 písm. j) zákona č. 173/1993 Z. z. o Policajnom zbore z hľadiska bezpečnosti a plynulosti cestnej premávky vydáva nasledujúce záväzné vyjadrenie pre účel územného konania :

Posúdením predloženej žiadosti KDI **súhlasí** s vydaním územného rozhodnutia na stavebné objekty pozemných komunikácií v rámci povoľovanej stavby pod názvom „Veľký Šariš, Most Baratoky a prislúchajúca miestna komunikácia“. V technickej správe v bode 2. Stavebno-technické riešenie objektu pod písmenom b) je uvedené „Vo výhľadovom riešení sa navrhuje chodník pre chodcov šírky 1,5m, ktorý ...“. KDI upozorňuje stavebný úrad na článok č. 12.3.4.1 STN 73 6110 Projektovanie miestnych komunikácií „V zastavanom území sa chodníky navrhujú na oboch stranách MK. V stiesnených podmienkach alebo miestach s nízkou infraštruktúrou možno chodník navrhnuť iba na jednej strane MK. V území určenom na zastavanie a v nezastavanom území, kde sa nepredpokladá pohyb chodcov, sa chodníky nemusia navrhnuť.“ Zároveň KDI dáva do pozornosti aj ustanovenie § 2 ods. 4 zákona č. 135/1961 Zb. o pozemných komunikáciách „Navrhovanie pozemných komunikácií sa vykonáva podľa platných slovenských technických noriem, technických predpisov a objektívne zistených výsledkov výskumu a vývoja pre cestnú infraštruktúru“.

S poukázaním na hore uvedené, KDI **nesúhlasí** s výhľadovým riešením chodníka, ale požaduje chodník pre chodcov zradiť do objektivej skladby.

Za dodržania stanovených podmienok, KDI **súhlasí** s vydaním územného rozhodnutia na stavebné objekty (pozemné komunikácie) pod názvom stavby „Veľký Šariš, Most Baratoky a prislúchajúca miestna komunikácia. Vydané stanovisko KDI je záväzným stanoviskom vydaným v konaní podľa ustanovenia § 140b zákona č. 50/1976 Zb. o územnom plánovaní a stavebnom poriadku. Zároveň vydaným stanoviskom KDI **súhlasí** s dopravným

nápojením navrhovaných pozemných stavieb na existujúcu infraštruktúru s poukázaním na ustanovenie § 3b ods. 4 zákona č. 135/1961 Zb. o pozemných komunikáciách.

Stanovisko KDI nenahrádza stanoviská ostatných dotknutých orgánov.

Dňa: 14.05.2019

Spracoval: kpt. (M) —

